

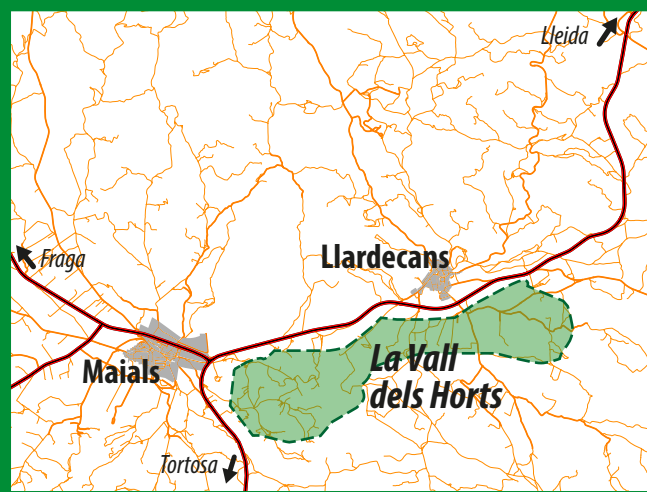
Per visitar la Vall dels Horts us heu de desplaçar fins els pobles de Llardecans o Maials (el Segrià). La Vall dels Horts es troba entre els dos pobles, en un espai que segueix la riera del mateix nom i la carretera C12..

La ruta està senyalitzada, de manera que la podeu visitar pels vostres propis mitjans. Per fer-ho, us recomanem arribar en el vostre vehicle fins les zones de benvinguda i seguir el recorregut circular a peu o en bicicleta de muntanya.

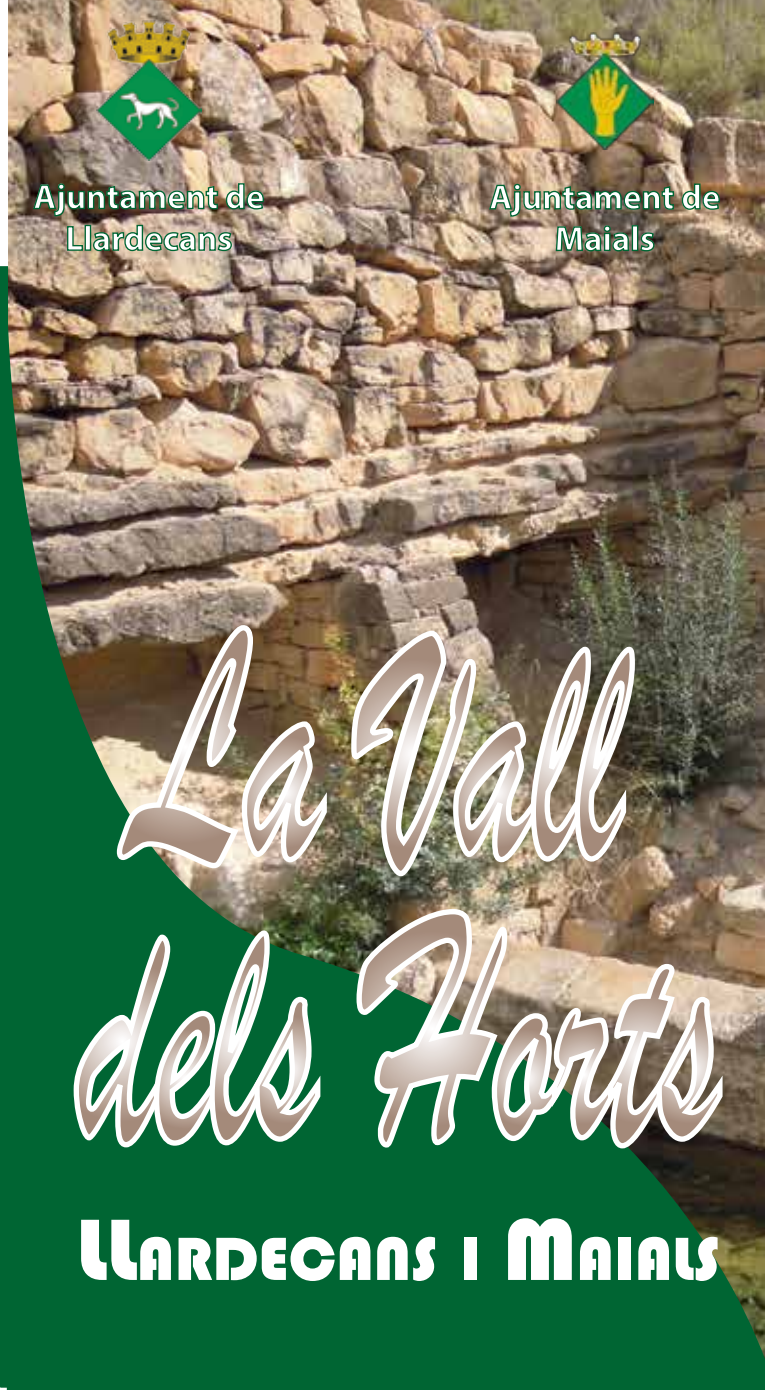
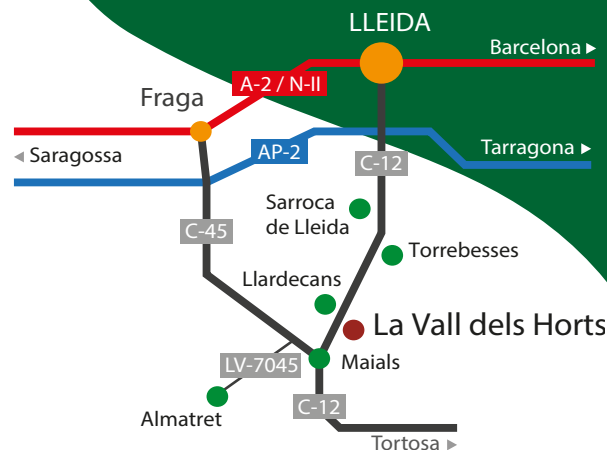
Telèfons: 973 130 004 / 973 130 201
Pàgina web: www.segriasec.org/turisme



La Comunitat de Municipis del Segrià Sec és una iniciativa conjunta dels Ajuntaments d'Almatret, Llardecans, Maials, Sarroca de Lleida i Torrebesses, la qual té per objectiu donar a conèixer la riquesa d'aquest territori.



DL L-460-2016



Ajuntament de Llardecans

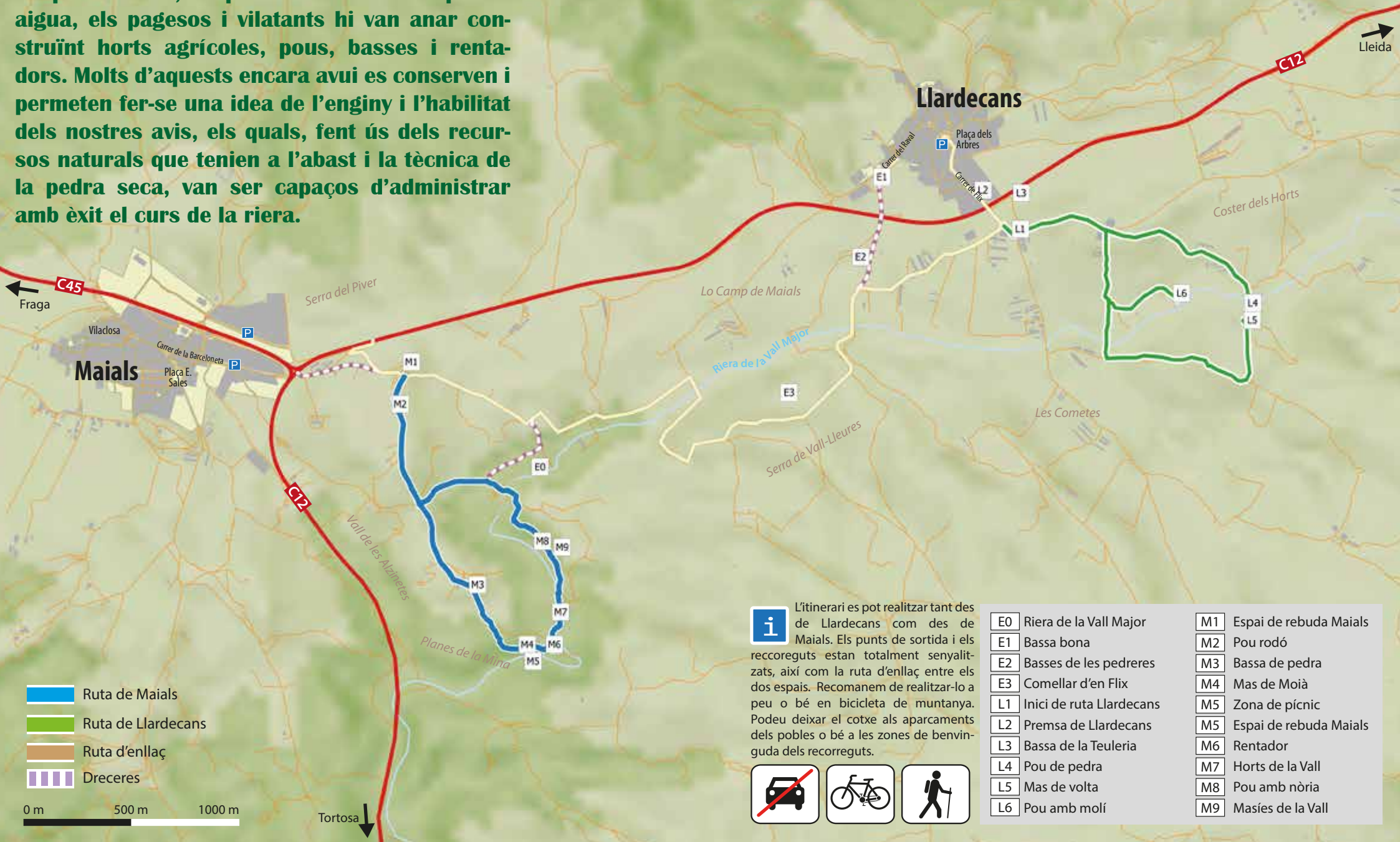
Ajuntament de Maials

La Vall dels Horts

LARDECANS I MAIALS

Aquesta acció està subvencionada pel Servei Públic d'Ocupació de Catalunya en el marc dels Programes de suport al desenvolupament local.

La Vall dels Horts és el testimoni de l'acció dels antics pobladors dels pobles de Maials i Llardecans, els quals sortien de les viles a buscar les aigües de la Riera de la Vall Major. Al llarg d'aquesta riera, la qual encara avui sol portar aigua, els pagesos i vilatants hi van anar construint horts agrícoles, pous, basses i rentadors. Molts d'aquests encara avui es conserven i permeten fer-se una idea de l'enginy i l'habilitat dels nostres avis, els quals, fent ús dels recursos naturals que tenien a l'abast i la tècnica de la pedra seca, van ser capaços d'administrar amb èxit el curs de la riera.



i L'itinerari es pot realitzar tant des de Llardecans com des de Maials. Els punts de sortida i els recorreguts estan totalment senyalitzats, així com la ruta d'enllaç entre els dos espais. Recomanem de realitzar-lo a peu o bé en bicicleta de muntanya. Podeu deixar el cotxe als aparcaments dels pobles o bé a les zones de benvinguda dels recorreguts.

E0 Riera de la Vall Major	M1 Espai de rebuda Maials
E1 Bassa bona	M2 Pou rodó
E2 Basses de les pedreres	M3 Bassa de pedra
E3 Comellar d'en Flix	M4 Mas de Moià
L1 Inici de ruta Llardecans	M5 Zona de pícnic
L2 Premsa de Llardecans	M6 Rentador
L3 Bassa de la Teuleria	M7 Horts de la Vall
L4 Pou de pedra	M8 Pou amb nòria
L5 Mas de volta	M9 Masies de la Vall
L6 Pou amb molí	

